









Gewerbegebiete - Stadtteil Hattersheim

	Wohngebiet - Entwicklung
	Wohngebiet - Bestand/ im Bau
	Gewerbegebiet - Entwicklung
	Gewerbegebiet - Bestand
	Mischgebiet/ Stadtmitte
	Gemeinbedarfsflächen
	Straße - Bestand
	Straße geplant

- 1** Gewerbegebiet Nord: inkl. Plangebiet ca. 13,1 ha
 - 1.1 Heddingheimer Straße: ca. 5,6 ha
 - 1.2 Erweiterungsfläche im Plangebiet: ca. 7 ha

- 2** Gewerbe-/Mischgebiet Ost: ca. 9,1 ha
 - 2.1 Am Eisernen Steg: ca. 3,2 ha
 - 2.2 Auf der Roos/Schützenstraße: ca. 5,9 ha

- 3** Gewerbegebiet Süd: inkl. Planflächen ca. 10,8 ha
 - 3.1 Voltastraße/Am Graspfad: ca. 1,0 ha
 - 3.2 Voltastraße/westlicher Teil:
GE Südlich der Voltastraße: ca. 7,8 ha
 - 3.3 Voltastraße/An der Taunuseisenbahn in Planung: ca. 2,0 ha

- 4** Gewerbegebiet Südwest: ca. 12,8 ha
Schulstraße/Im Boden

- 5** Innovationspark Hattersheim: ca. 10,6 ha
 - 5.1 Philipp-Reis-Straße:
Grundstücksfläche: ca. 6,1 ha,
 - 5.2 Niedeckerstraße: ca. 4,5 ha

Stand: August 2021

